


















































**PROYECTISTA**

Ana Isabel Ruiz Remolina Ced.Prof. 5265533  
Sergio Carlos Soto Cisneros Ced.Prof. 6711143

### CROQUIS DE LOCALIZACIÓN



A technical architectural drawing of a building facade. It features a central entrance with a small, arched doorway. To the right of the entrance is a large, rectangular window with a decorative frame. The drawing includes various lines and annotations, such as '1/2' and '1/4', indicating proportions or dimensions. The overall style is that of a traditional architectural sketch or plan.

 <p>INDICA COTAS A PAÑOS</p>	 <p>INDICA COTAS A EJES</p>
 <p>INDICA NIVEL EN PLANTA</p>	 <p>INDICA NIVEL EN ALZADO</p>
 <p>INDICA CORTE GENERAL</p>	 <p>INDICA FACHADA GENERAL</p>
 <p>INDICA CORTE POR FACHADA</p>	 <p>INDICA ALZADO INTERIOR</p>
 <p>INDICA CAMBIO DE NIVEL EN PLANO</p>	 <p>INDICA CAMBIO DE NIVEL EN FACHADA</p>
 <p>INDICA CAMBIO DE NIVEL EN PLANO</p>	 <p>INDICA CAMBIO DE NIVEL EN FACHADA</p>
 <p>INDICA CAMBIO DE NIVEL EN PLANO</p>	 <p>INDICA CAMBIO DE NIVEL EN FACHADA</p>
 <p>INDICA CAMBIO DE NIVEL EN PLANO</p>	 <p>INDICA CAMBIO DE NIVEL EN FACHADA</p>
 <p>INDICA CAMBIO DE NIVEL EN PLANO</p>	 <p>INDICA CAMBIO DE NIVEL EN FACHADA</p>
 <p>INDICA CAMBIO DE NIVEL EN PLANO</p>	 <p>INDICA CAMBIO DE NIVEL EN FACHADA</p>
 <p>INDICA CAMBIO DE NIVEL EN PLANO</p>	 <p>INDICA CAMBIO DE NIVEL EN FACHADA</p>
 <p>INDICA CAMBIO DE NIVEL EN PLANO</p>	 <p>INDICA CAMBIO DE NIVEL EN FACHADA</p>
 <p>INDICA CAMBIO DE NIVEL EN PLANO</p>	 <p>INDICA CAMBIO DE NIVEL EN FACHADA</p>
 <p>INDICA CAMBIO DE NIVEL EN PLANO</p>	 <p>INDICA CAMBIO DE NIVEL EN FACHADA</p>
 <p>INDICA CAMBIO DE NIVEL EN PLANO</p>	 <p>INDICA CAMBIO DE NIVEL EN FACHADA</p>
 <p>INDICA CAMBIO DE NIVEL EN PLANO</p>	 <p>INDICA CAMBIO DE NIVEL EN FACHADA</p>
 <p>INDICA CAMBIO DE NIVEL EN PLANO</p>	 <p>INDICA CAMBIO DE NIVEL EN FACHADA</p>
 <p>INDICA CAMBIO DE NIVEL EN PLANO</p>	 <p>INDICA CAMBIO DE NIVEL EN FACHADA</p>
 <p>INDICA CAMBIO DE NIVEL EN PLANO</p>	 <p>INDICA CAMBIO DE NIVEL EN FACHADA</p>
 <p>INDICA CAMBIO DE NIVEL EN PLANO</p>	 <p>INDICA CAMBIO DE NIVEL EN FACHADA</p>
 <p>INDICA CAMBIO DE NIVEL EN PLANO</p>	 <p>INDICA CAMBIO DE NIVEL EN FACHADA</p>
 <p>INDICA CAMBIO DE NIVEL EN PLANO</p>	 <p>INDICA CAMBIO DE NIVEL EN FACHADA</p>
 <p>INDICA CAMBIO DE NIVEL EN PLANO</p>	 <p>INDICA CAMBIO DE NIVEL EN FACHADA</p>
 <p>INDICA CAMBIO DE NIVEL EN PLANO</p>	 <p>INDICA CAMBIO DE NIVEL EN FACHADA</p>
 <p>INDICA CAMBIO DE NIVEL EN PLANO</p>	 <p>INDICA CAMBIO DE NIVEL EN FACHADA</p>

N.P.T.	NIVEL DE PISO TERMINADO
N.S.L.	NIVEL SUPERIOR DE LOSA
N.L.B.L.	NIVEL LECHO BAJO DE LOSA
N.T.C.	NIVEL TOPE DE CONCRETO
N.S.F.	NIVEL SUPERIOR DE FIRME
N.L.A.E.	NIVEL LECHO ALTO DE ESTRUCTURA
N.L.B.E.	NIVEL LECHO BAJO DE ESTRUCTURA
N.E.X.	NIVEL EXISTENTE
N.C.M.	NIVEL DE CORONAMIENTO DE MURO
N.L.B.F.	NIVEL LECHO BAJO DE FLAFON
N.C.E.	NIVEL DE CERRAMIENTO
N.C.U.B.	NIVEL DE CUBIERTA
N.C.U.M.	NIVEL DE CUMBRERA
N.P.	NIVEL DE PRETIL
N.J.	NIVEL DE JARDIN
N.A.	NIVEL DE AGUA
N.C.A.	NIVEL DE CALLE
M.P.	MISMO PANO
N.T.N.	NIVEL DE TERRENO NATURAL

2.- TODAS LAS MEDIDAS DEBERÁN SER RECTIFICADAS EN OBRA POR LA COMPAÑIA CONTRATISTA

PROYECTO: PROYECTOS ARQUITECTÓNICOS Y  
EJECUTIVOS PARA LA REHABILITACIÓN DEL  
ESPACIO PÚBLICO EN LOS MUNICIPIOS DE  
TIJUANA Y MEXICALI, BAJA  
CALIFORNIA-001-2023

UBICACIÓN: CALIFORNIA-001-2023  
REHABILITACIÓN DEL PARQUE LOS ANDES Y  
CENTRO DE DESARROLLO PARA JÓVENES  
CALLE DE LOS ANDES S/N URBIVILLAS DEL  
PRADO II, CP 22170, TIJUANA, BAJA  
CALIFORNIA

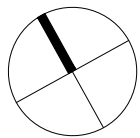
NOMBRE	CARGO	FIRMA
ING. SERGIO CASARO SOTO CISNEROS CED. PROFESIONAL NO. 6711143	PROYECTISTA	
ING. NALLEY BARRIENTO GAMBA CED. PROFESIONAL NO. 1473568	DIBUJO PROYECTO ARQUITECTO/NO	
ING. SALVADOR GONZALEZ ALTAMIRANO CED. EST. NO. 103876 PERITO NO. 10596	PROYECTO ESTRUCTURAL	
ING. GABRIEL ZANATE MORENO CED. PROFESIONAL NO. 623642	PROYECTO INSTALACIÓN HIDROELECTRICA	
ING. OSCAR ZANATE MORENO CED. PROFESIONAL NO. 3034545	PROYECTO INSTALACIÓN ELECTRICA	
	Vx Bx DAU	
	Vx Bx BOMBOSEROS	
	PERITO RESPONSABLE	

CLAVE: TLI-ACA-02

PLANO DE DESPIECES  
CONJUNTO

2/05

JULIO 2023



CONJUNTO

ESCALA 1:125